


GMINA GRYBÓW
w obiektywie

Gmina Grybów

w obiektywie



Grybów 2025





GMINA GRYBÓW W OBIEKTYWIE

Gmina Grybów położona w malowniczej części województwa małopolskiego, w powiecie nowosądeckim, to jeden z najpiękniejszych regionów południowej Polski. Zajmuje powierzchnię około 137 km², łącząc w sobie niezwykle walory przyrodnicze i bogatą historię. Znajduje się na wschodnich krańcach Małopolski, a jej krajobraz wyznaczają Góry Grybowskie - północno-zachodnia część Beskidu Niskiego. Wznoszące się tu szczyty, takie jak Jaworze (882 m n.p.m.), Chełm (779 m n.p.m.) czy Maślana Góra (753 m n.p.m.), tworzą imponujący widok, zachęcający do aktywności na świeżym powietrzu. Gmina rozciąga się wzdłuż rzeki Białej, która należy do „Rzek Karpackich”, co podkreśla jej naturalny charakter.

Zalety turystyczne Gminy Grybów to jednak nie tylko malownicze krajobrazy, ale także unikalne zabytki i bogate dziedzictwo kulturowe. Na jej terenie znajdują się liczne cerkwie, kościoły oraz inne historyczne obiekty, które świadczą o wielowiekowej tradycji tego regionu. Wśród nich wyróżniają się zarówno budowle sakralne, jak i tradycyjna architektura wiejska, będąca cennym elementem lokalnej historii.

Aktywni turyści znajdą tu idealne warunki do uprawiania sportów. Centrum Sportów Zimowych w Ptaszkowej to miejsce, które zyskało uznanie nie tylko w kraju, ale i za granicą. Oferuje trasy narciarskie, nartorolkowe oraz bogatą bazę noclegową, co czyni to miejsce doskonałym punktem wypadowym do zimowych aktywności. Dodatkowym atutem jest park linowy, który wznosi się wśród koron drzew, stanowiąc atrakcję zarówno dla miłośników przygód, jak i rodzin z dziećmi.

Gmina Grybów to również skarbnica tradycji i kultury. Czynne koła gospodyń wiejskich oraz regionalne zespoły muzyczne i orkiestry są strażnikami lokalnych zwyczajów, które są przekazywane z pokolenia na pokolenie. Działania te mają na celu pielęgnowanie regionalnych tradycji, w tym unikalnej muzyki, strojów oraz gwary charakterystycznej dla Ziemi Grybowskiej.

Gmina Grybów to miejsce, w którym piękno natury harmonijnie łączy się z bogatą historią, tworząc przestrzeń pełną możliwości dla każdego, kto pragnie odpocząć, aktywnie spędzić czas lub zgłębić tajemnice tradycji tego wyjątkowego regionu.



Zapraszam do odwiedzenia Gminy Grybów

Jacek Migacz

Wójt Gminy Grybów



Trasa nartorolkowa i rowerowa w Białej Niżnej



Zakład Wodociągów i Kanalizacji w Białej Niżnej



Lodowisko i kort tenisowy w Białej Niżnej

Biała Niżna



Kościół Miłosierdzia Bożego w Białej Niżnej



Remiza OSP w Białej Niżnej



Zespół Szkolno-Przedszkolny w Białej Niżnej

Binczarowa



Kościół św. Stanisława Biskupa w Binczarowej




Wnętrze Kościoła w Binczarowej



Cmentarz wojenny nr 127 w Binczarowej



Szkoła Podstawowa im. A. Mickiewicza w Binczarowej



Krzyż w Binczarowej



Binczarowa

Widok na Jaworze z Binczarowej



Winnica w Chodorowej



Boisko wielofunkcyjne w Chodorowej

Chodorowa



Figura Matki Bożej w Chodorowej



Remiza OSP w Chodorowej

Cieniawa



Zachód słońca w Cieniawie



Szkoła Podstawowa im. Kornela Makuszyńskiego w Cieniawie



Boisko sportowe w Cieniawie



Kościół św. Franciszka z Asyżu w Cieniawie



Krzyż na Wierchowinie





Remiza OSP we Florynce



Wielofunkcyjne boisko sportowe we Florynce

Florynka



Florynka widok z lotu ptaka

Florynka



Zakole rzeki Białej we Florynce



Zespół szkół im. Jana Pawła II we Florynce



Dawna cerkiew z 1875 roku we Florynce

Gródek



Gródek z lotu ptaka



Kościół Najświętszego Serca Pana Jezusa w Gródku



Remiza OSP w Gródku



Szkoła Podstawowa im. Armii Krajowej w Gródku



Nowa Szkoła Podstawowa w Gródku

Gródek



Panorama w miejscowości Gródek

Kąclowa



Jesienny krajobraz w Kąclowej



Kościół pw. św. Wojciecha w Kaclowej



Kościół NMP Wniebowziętej w Kaclowej



Zespół Szkolno - Przedszkolny w Kąclowej



Oczyszczalnia ścieków w Kąclowej



Krużłowa Niżna



Krużłowa Niżna z lotu ptaka



Remiza OSP w Kruszałowej Niżnej



Gminna Biblioteka Publiczna filia w Kruszałowej Niżnej



Siłownia zewnętrzna w Krużlowej Niżnej



Przystanek turystyczny w Krużlowej Niżnej

Krużłowa Niżna



Krajobraz w Krużłowej Niżnej



Szkoła Podstawowa im. ks. Jana Twardowskiego w Krużlowej Wyżnej



Remiza OSP w Krużlowej Wyżnej

Krużłowa Wyżna



Kościół Przemienienia Pańskiego w Krużłowej Wyżnej

Krużłowa Wyżna



Zabytkowy drewniany kościół w Krużłowej Wyżnej



Wnętrze kościoła pw. Narodzenia Najświętszej Maryji Panny w Krużlowej Wyżnej



Pomnik w 80 rocznicę tragicznych wydarzeń w Krużlowej Wyżnej



Kościół pw. św. Andrzeja w Polnej



Wnętrze Kościoła w Polnej



Polna

Jesienny krajobraz w Polnej

Polna



Miejscowość Polna z lotu ptaka



Remiza OSP w Polnej



Szkoła Podstawowa w Polnej



Kościół pw. IMP w Ptaszkowej



Zabytkowy kościół w Ptaszkowej



SP nr 1 w Ptaszkowej



SP nr 2 w Ptaszkowej


Ptaszkowa



Ptaszkowa o zachodzie słońca z lotu ptaka



Centrum Sportów Zimowych w Ptaszkowej




Ptaszkowa



Wieża widokowa na szczycie Jaworza




Remiza OSP w Ptaszkowej



Krzyż na Postawnym



Kaplica na Podjaworzu



Stawy pod Jaworzem

Ptaszkowa



Szopka Bożonarodzeniowa w Ptaszkowej



Siołkowa



Punkt widokowy w Siołkowej, Wojciechowa Góra



Wojciechowa Góra w Siołkowej



Kaplica pw. Miłosierdzia Bożego w Siołkowej



Zespół Szkolno-Przedszkolny w Siołkowej



Dom Kultury w Siółkowej



Warsztat Terapii Zajęciowej w Siółkowej



Remiza OSP w Siółkowej





Pętla kolejowa w Siołkowej

Stara Wieś



Krajobraz w miejscowości Stara Wieś



Kaplica w Starej Wsi



Szkoła Podstawowa w Starej Wsi



Remiza OSP w Starej Wsi



Kapliczka w Starej Wsi

Stara Wieś



Widok na Rosochatkę ze Starej Wsi

Stróże




Zakole rzeki Białej w Stróżach



Oczyszczalnia ścieków w Stróżach



Zaspół Szkolno-Przedszkolny w Stróżach




Kościół pw. NMP Królowej Polski w Stróżach



Gospodarstwo Pasieczne w Stróżach



Remiza OSP w Stróżach



Cmentarz wojenny nr 131 - Stróże Wyżne



Stróże



Centrum Stróż z lotu ptaka

Wawrzka



Miejscowość Wawrzka z lotu ptaka



Szkoła Podstawowa w Wawrzecze



Kościół Matki Bożej Szkaplerznej w Wawrzecze



Wnętrze kościoła w Wawrzecze



Cmentarz wojenny nr 128 - Wawrzka



Siłownia zewnętrzna w Wawrzce



Remiza OSP w Wawrzce



Wyskitna



Jesienny krajobraz w Wyskitnej



Szkoła Podstawowa w Wyskitnej



Remiza OSP w Wyskitnej



Przydrożna kapliczka w Wyskitnej



Szlak rowerowy w Wyskitnej



Nowy most w Wyskitnej



Kapliczka w Wielkim Lesie w Wyskitnej



Wyskitna



Krajobraz w Wyskitnej z lotu ptaka



Wydawca:
Urząd Gminy Grybów
Fotografia:
Piotr Gaborek
Grybów 2025

